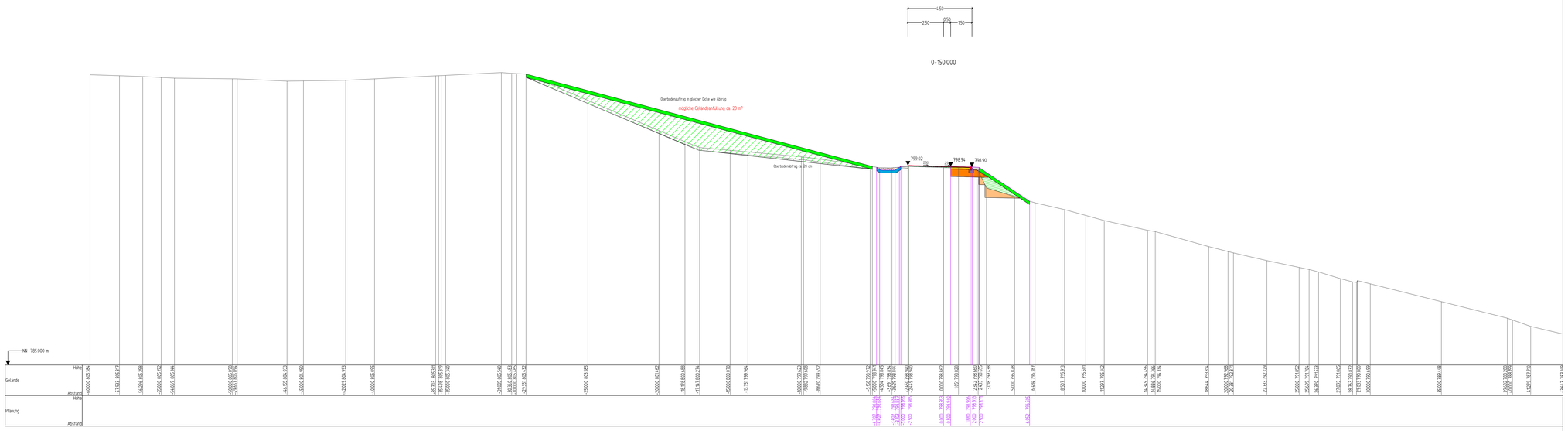

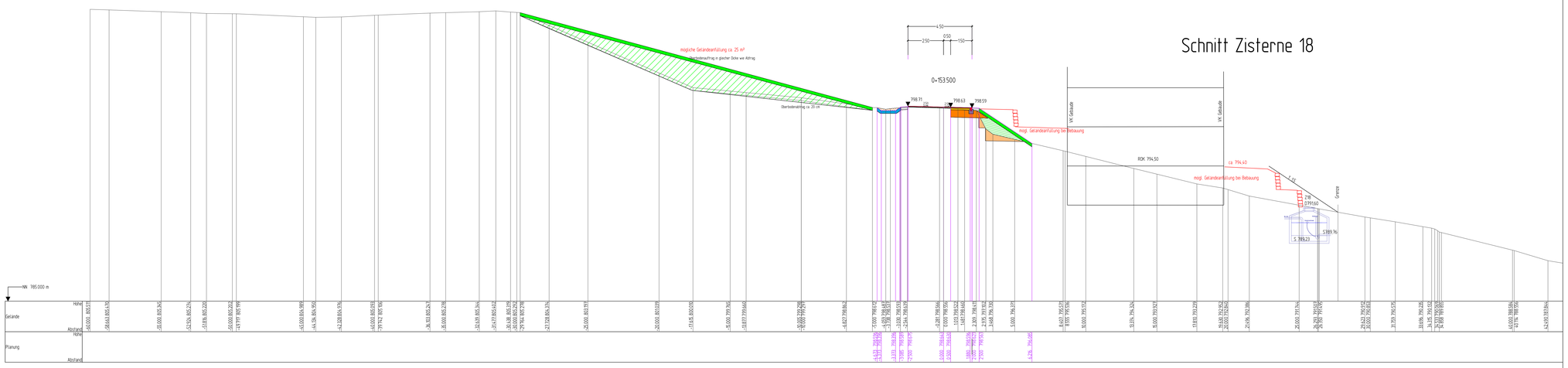

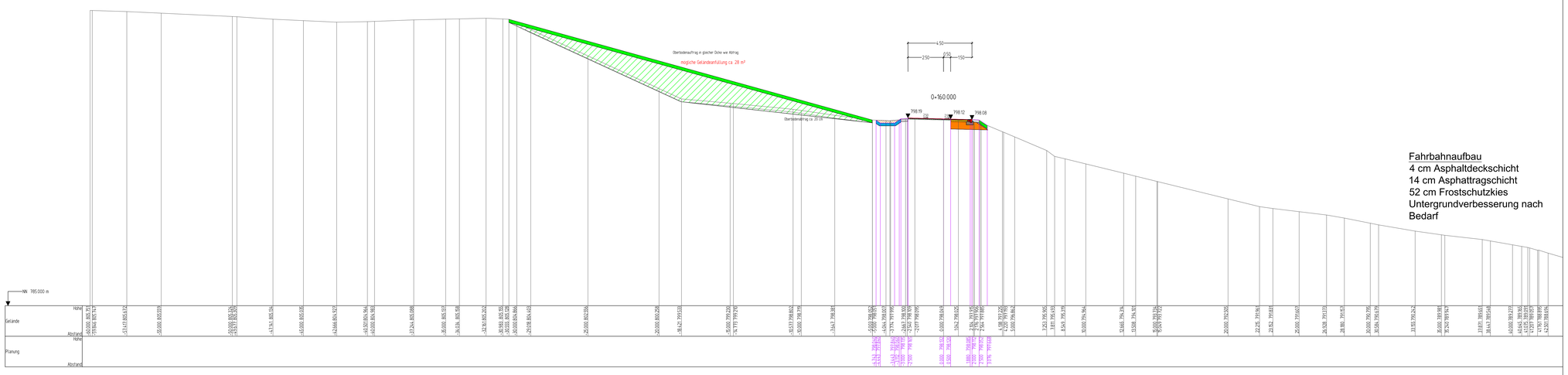

Fahrbahnaufbau
4 cm Asphaltdeckschicht
14 cm Asphalttragschicht
52 cm Frostschutzkies
Untergrundverbesserung nach Bedarf

Nr.	Datum	Zeichen	Inhalt der Änderung

HÖHENSYSTEM:
- ☐ DHHN2016 (HST170)
- ☐ DHHN92 (HST160)
- ☐ DHHN12 (HST130)
- ☐ örtlicher Kanalbestand
- ☐ Lokal

LAGESYSTEM:
- ☒ Gauß-Krüger
- ☐ UTM
- ☐ Lokal

ZIMMERMANN Ingenieurgesellschaft mbH

STRASSEN- UND VERKEHRSWEGBAU
KANALBAUTECHNIK / KANALSANIERUNG
ROHRLEITUNGSBAU / ROHRVORTRIEB
INDUSTRIEBAU / HOCHWASSERSCHUTZ
WASSERBAUTECHNIK
GRÜNFLÄCHEN / LANDSCHAFTSARCHITEKTUR
BODENMECHANIK / GEOTECHNIK
BRÜCKENBAU / SONDERBAUWERKE
BÜRO / PROJECTMANAGEMENT
BAUAUSGANGSPRÜFUNG

88279 AMTZELL — FOHLENWEIDE 41 — TEL. 07520/956666-0 — FAX 07520/956666-89 — e-MAIL INFO@ZI-ING.DE
86171 WEILER-ZIMMERBERG — KAPFHOLZER WEG 11 — TEL. 0838/702336-0 — FAX 08387/02336 - 9 — e-MAIL INFO@ZI-ING.DE

Vorhabensträger:
Bayerngrund
Grundstücksbeschaffungs- und Erschließungs GmbH
Geisinger Bahnhofsplatz 2
81539 München

Anlage	2
Plan	3.1.1.1
Projekt Nr.:	ZI-22-A128

Projekt:
Erschließung Schwesternareal

Ausführungsplanung

	Datum	Zeichen
bearbeitet	26.01.2026	frsc

Querprofile Achse 10
Geländeauffüllung
Stat.0+150 bis 0+160
M = 1 : 100

Aufgestellt:
Weiler, den
Zimmermann Ingenieurgesellschaft mbH

Vorhabensträger:

X:\Auftraggeber öffentlich\Lindenberg -133\ZM-20-A113 Erschließung Schwesternareal\PLANUNG\VESTRA\260304_frsc_AP_Erschließung-Schwesternareal_export.dwg 3.1.1.1-AP_QP-Achse 10-Stat150-160-CO-100