



GEMEINDE NEIDLINGEN

BEBAUUNGSPLAN „SCHIESSHÜTTE“

TEXTTEIL (Teil B)

I. BEBAUUNGSPLAN

II. ÖRTLICHE BAUVORSCHRIFTEN

SATZUNG

Aufstellungsbeschluss gem. § 2 (1) BauGB:	17.12.2018
Frühzeitige Beteiligung der Behörden und sonstigen Träger öffentlicher Belange gem. § 4 Abs. 1 BauGB mit Schreiben vom:	08.02.2019
Frühzeitige Beteiligung der Öffentlichkeit nach § 3 Abs. 1 BauGB:	14.02.2019 bis 15.03.2019
Feststellung des Entwurfes und Auslegungsbeschluss:	19.10.2020
Beteiligung der Behörden und sonstigen Träger öffentlicher Belange gem. § 4 Abs. 2 BauGB mit Schreiben vom:	19.01.2021
Öffentliche Auslegung gem. § 3 Abs. 2 BauGB:	22.01.2021 bis 22.02.2021
Satzungsbeschluss gem. § 10 (1) BauGB:	20.12.2021

Ausgefertigt:

Der textliche und zeichnerische Inhalt des Bebauungsplanes stimmt mit dem Satzungsbeschluss überein. Die für die Rechtswirksamkeit maßgebenden Verfahrensvorschriften wurden beachtet.

Neidlingen, den 21. FEB. 2022.....

Durch ortsübliche Bekanntmachung am:
ist der Bebauungsplan gem. § 10 BauGB in Kraft getreten.


Klaus Däschler (Bürgermeister)

21. FEB. 2022

Plandatum: 20.12.2021



Dipl.-Ing. (FH) Manfred Mezger
Freier Stadtplaner

mquadrat kommunikative Stadtentwicklung
Badstraße 44 T 0 71 64 . 147 18 - 0
73087 Bad Boll F 0 71 64 . 147 18 - 18

I. PLANUNGSRECHTLICHE FESTSETZUNGEN

Bebauungsplan „Schießhütte“ (nach § 9 BauGB)

Rechtsgrundlagen:

- Das **Baugesetzbuch (BauGB)** in der Fassung der Bekanntmachung vom 3. November 2017 (BGBl. I S. 3634), zuletzt geändert durch Artikel 9 des Gesetzes vom 10. September 2021 (BGBl. I S. 4147).
- Die **Baunutzungsverordnung (BauNVO)** in der Fassung der Bekanntmachung vom 21. November 2017 (BGBl. I S. 3786), zuletzt geändert durch Artikel 2 des Gesetzes vom 14. Juni 2021 (BGBl. I S. 1802)
- Die **Planzeichenverordnung (PlanzV)** vom 18. Dezember 1990 (BGBl. 1991 I S. 58), zuletzt geändert durch Artikel 3 des Gesetzes vom 14. Juni 2021 (BGBl. I S. 1802).
- Die **Gemeindeordnung Baden-Württemberg (GemO)** in der Fassung vom 24. Juli 2000 (GBl. 2000, 581, ber. S. 698), zuletzt geändert durch Artikel 2 des Gesetzes vom 02. Dezember 2020 (GBl. S. 1095, 1098).

1. Art der baulichen Nutzung

(§ 9 (1) 1 BauGB, i.V.m. § 1-15 BauNVO)

WA	<p>Allgemeines Wohngebiet (WA) Siehe Plandarstellung/Nutzungsschablone</p> <p><u>zulässig</u> sind:</p> <p>(1) Wohngebäude (2) die der Versorgung des Gebietes dienenden Läden, Schank- und Speisewirtschaften sowie nicht störende Handwerksbetriebe, (3) Anlagen für kirchliche, kulturelle, soziale, gesundheitliche und sportliche Zwecke,</p> <p>Die in § 4 (3) BauNVO sonstigen genannten ausnahmsweise zulässige Nutzungen sind <u>nicht</u> zulässig.</p>
-----------	--------------------------------------------------------------------------------------------------------------------------------------------------------------------------------------------------------------------------------------------------------------------------------------------------------------------------------------------------------------------------------------------------------------------------------------------------------------------------------------

2. Maß der baulichen Nutzung

(§ 9 (1) 1 BauGB, i.V.m. § 16-21a BauNVO)

	<p>Grundflächenzahl (GRZ) Siehe Nutzungsschablone</p>
	<p>Höhe der baulichen Anlage Siehe Nutzungsschablone</p> <p><u>Im WA1 gilt:</u></p> <p>Die maximale Höhe der baulichen Anlagen wird durch die Festsetzung einer Hüllfläche definiert. Diese Hüllfläche wird durch die Verbindungslinien der jeweiligen Bezugshöhe, der Baugrenzen und der festgesetzten Höhen GH_{Berg}, GH_{Mitte} und GH_{Tal} (siehe Schemaschnitt) gebildet.</p>

	<p>Unterer Bezugspunkt für die Hüllfläche ist die Bezugshöhe (BH) über Normal Null (NN). Diese ist für jedes Baugrundstück individuell festgelegt (siehe Planeinschrieb).</p> <p>Die Hüllfläche darf an keiner Stelle mit dem Gebäude bzw. Gebäudeteilen überschritten werden, das gilt auch für Dachaufbauten. Anlagen zur Nutzung der Sonnenenergie sind davon ausgenommen.</p> <p>Schemaschnitt Hüllfläche:</p> <p>Nutzungsschablone ①</p> <p>Im WA2 gilt:</p> <p>Die Höhenfestsetzungen sind bezogen auf die Bezugshöhe (BH). (siehe Planeinschrieb). Die Bezugshöhe ist für jeden Bauplatz individuell festgelegt und beschreibt die Höhenlage des Gesamtgebäudes (über Normal Null (NN)).</p> <p>Die Gebäudehöhe (GH_{SD} / GH_{FD} / GH_{PD}) ist als höchster Punkt des Gebäudes definiert. Die Traufhöhe (TH_{SD} / TH_{PD}) ist gleich dem Schnittpunkt Außenkante Außenwand mit Oberkante Dachhaut.</p>
--	---------------------------------------------------------------------------------------------------------------------------------------------------------------------------------------------------------------------------------------------------------------------------------------------------------------------------------------------------------------------------------------------------------------------------------------------------------------------------------------------------------------------------------------------------------------------------------------------------------------------------------------------------------------------------------------------------------------------------------------------------------------------------------------------------------------------------------------------------------------------------------------------------------------------------------------------------------------------------------------------------

3. Bauweise

(§ 9 (1) 2 BauGB, i.V.m. § 22 BauNVO)

o	o = offene Bauweise.
----------	----------------------


4. Überbaubare und nicht überbaubare Grundstücksflächen

(§ 9 (1) 2 BauGB, i.V.m. § 23 BauNVO)

	<p>Überbaubare Grundstücksflächen Siehe Plandarstellung</p> <p>Die überbaubaren Grundstücksflächen sind durch Baugrenzen bestimmt.</p>
--	---------------------------------------------------------------------------------------------------------------------------------------------------

5. Stellung der baulichen Anlagen

(§ 9 (1) 2 BauGB)

	<p>Hauptgebäuerichtung Siehe Planeinschrieb</p> <p>Die Stellung der baulichen Anlagen wird durch die Festsetzung von Hauptgebäuerichtungen festgesetzt. Diese entsprechen bei Satteldächern der Firstrichtung und bei Pultdächern der höheren Dachkante.</p>
-----------------------------------------------------------------------------------	-------------------------------------------------------------------------------------------------------------------------------------------------------------------------------------------------------------------------------------------------------------------------

6. Nebenanlagen

(§ 9 (1) 4 BauGB i.V.m. § 14 (1) und § 23 (5) BauNVO)

	<p>Nebenanlagen</p> <p>Nebenanlagen sind, sofern es sich um Gebäude handelt, außerhalb der überbaubaren Grundstücksflächen bis zu einer Kubatur von maximal 20 m³ je Grundstück zulässig.</p> <p>Sie haben einen Abstand von mind. 1,0 m zu öffentlichen Verkehrsflächen (auch Fußwegen) einzuhalten.</p> <p>Pro Grundstück ist maximal ein Gebäude als Nebenanlage möglich.</p>
--	----------------------------------------------------------------------------------------------------------------------------------------------------------------------------------------------------------------------------------------------------------------------------------------------------------------------------------------------------------------------------------------------------

7. Stellplätze und Garagen

(§ 9 (1) 4 BauGB, i.V.m. § 12 (2) BauNVO)

	<p>Garagen, überdachte Stellplätze und offene Stellplätze sind innerhalb und außerhalb der überbaubaren Grundstücksflächen zulässig.</p> <p>Mit Garagen und überdachten Stellplätzen ist ein Mindestabstand von 1,0 m zu den öffentlichen Verkehrsflächen (auch Fußwegen) einzuhalten. Vor freistehenden und nicht in das Hauptgebäude integrierten Garagen muss ein Stauraum von min. 5,0 m vorhanden sein.</p>
--	------------------------------------------------------------------------------------------------------------------------------------------------------------------------------------------------------------------------------------------------------------------------------------------------------------------------------------------------------------------------------------------------------------------




8. Wohneinheiten

(§ 9 (1) 6 BauGB)

	<p>Siehe Planeinschrieb/Nutzungsschablone</p> <p>Die maximale Anzahl der zulässigen Wohneinheiten (WE) je Wohngebäude ist in den Nutzungsschablonen festgesetzt.</p>
--	----------------------------------------------------------------------------------------------------------------------------------------------------------------------



9. Verkehrsflächen

(§ 9 (1) 11 BauGB)

	<p>Verkehrsflächen Siehe Plandarstellung</p> <p>Die Aufteilung der Verkehrsflächen ist unverbindlich.</p>
	<p>Straßenverkehrsflächen Zweckbestimmung: Fußweg / Treppe Siehe Plandarstellung</p>
	<p>Verkehrsflächen besonderer Zweckbestimmung Landwirtschaftlicher Weg Siehe Plandarstellung</p>

10. Öffentliche und private Grünflächen

(§ 9 (1) 15 BauGB)

	<p>Private Grünflächen, Zweckbestimmung Hausgärten Siehe Plandarstellung</p> <p>Die Flächen sind als Grün- und Hausgartenflächen anzulegen.</p>
	<p>Öffentliche Grünflächen Siehe Plandarstellung</p> <p>Die öffentlichen Grünflächen sind mit einer kräuterreichen Wiesenmischung einzusäen. Ausgenommen davon sind Flächen mit einem flächenhaften Pflanzgebot oder einer flächenhaften Pflanzbindung.</p>

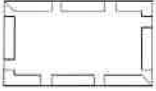
11. Flächen oder Maßnahmen zum Schutz, zur Pflege und zur Entwicklung von Boden, Natur und Landschaft

(§ 9 (1) 20 BauGB)

	<p>Zur Beleuchtung sind insektenfreundliche Leuchtmittel (z.B. Natriumdampfhochdrucklampen (HSE/T-Lampen) oder LED) und Leuchten (z.B. mit Richtcharakteristik und vollständig gekapselter Lampengehäuse gegen das Eindringen von Insekten) zu verwenden.</p>
--	---------------------------------------------------------------------------------------------------------------------------------------------------------------------------------------------------------------------------------------------------------------




12. Mit Geh-, Fahr- und Leitungsrechten zu belastende Flächen

(§ 9 (1) 21 BauGB)

	<p>Siehe Plandarstellung</p> <p>LR = Leitungsrecht zugunsten der Gemeinde Neidlingen zur Führung eines Abwasserkanals.</p> <p>Im Bereich der Leitungsrechte sind ober- und unterirdische bauliche Anlagen jeglicher Art <u>nicht</u> zulässig. Die Flächen sind für Unterhaltszwecke von Baum- und Gehölzbewuchs freizuhalten.</p>
-----------------------------------------------------------------------------------	------------------------------------------------------------------------------------------------------------------------------------------------------------------------------------------------------------------------------------------------------------------------------------------------------------------------------------


13. Anpflanzen von Bäumen, Sträuchern und sonstigen Bepflanzungen,

(§ 9 (1) 25a BauGB)

	<p>Pflanzgebot Einzelbäume - Öffentlich Siehe Plandarstellung</p> <p>An den im Bebauungsplan dargestellten Standorten sind standortgerechte, heimische Bäume zu pflanzen, zu pflegen und dauerhaft zu erhalten.</p>
	<p>Pflanzgebot Einzelbäume - Privat Ohne Plandarstellung</p> <p>Je Grundstück ist außerhalb der festgesetzten Baugrenzen (s. Plandarstellung) ein standortgerechter heimischer Laub- oder Obstbaum anzupflanzen.</p>
	<p>Flächenhaftes Pflanzgebot (PFG 1), Gebietseingrünung Siehe Plandarstellung</p> <p>Die im Plan festgesetzten Flächen sind in lockerer Form, zu min. 50%, mit standortgerechten heimischen Gehölzen zu bepflanzen, zu pflegen und dauerhaft zu erhalten. Innerhalb der festgesetzten Flächen sind keine baulichen Anlagen zulässig.</p>
	<p>Flächenhaftes Pflanzgebot (PFG 2), Hochstaudenflur Siehe Plandarstellung</p> <p>Auf den im Plan festgesetzten Flächen soll eine standortangepasste Hochstaudenflur entwickelt werden. Die Entwicklung erfolgt durch die Ansaat einer gebietsheimischen Saatgutmischung und eine abschnittsweise, zweijährige Mahd.</p>

14. Bindung für Bepflanzung und für die Erhaltung von Bäumen, Sträuchern und sonstigen Bepflanzungen

(§ 9 (1) 25b BauGB)

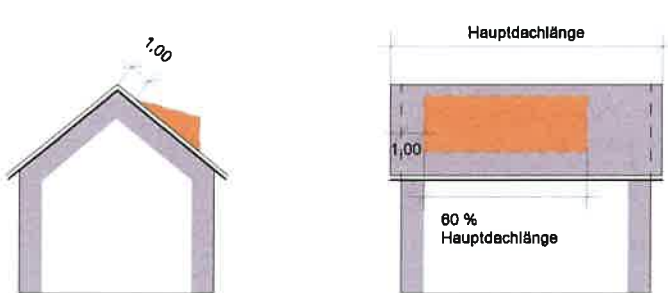
 <p>PFB 1</p>	<p>Flächenhafte Pflanzbindung (PFB 1) Siehe Plandarstellung</p> <p>Die im Plan eingetragenen Baum- und Heckensäume sind zu erhalten und zu pflegen.</p>
------------------------------------------------------------------------------------------------	--------------------------------------------------------------------------------------------------------------------------------------------------------------------

II. ÖRTLICHE BAUVORSCHRIFTEN zum Bebauungsplan „Schießhütte“ (nach § 74 LBO)

Rechtsgrundlagen:

- Die **Landesbauordnung (LBO)** für Baden-Württemberg in der Fassung vom 5. März 2010 (GBl. S. 357, 358, ber. S. 416), zuletzt geändert durch Gesetz vom 18. Juli 2019 (GBl. S. 313).
- Die **Gemeindeordnung Baden-Württemberg (GemO)** in der Fassung vom 24. Juli 2000 (GBl. 2000, 581, ber. S. 698), zuletzt geändert durch Artikel 2 des Gesetzes vom 02. Dezember 2020 (GBl. S. 1095, 1098).

1. Äußere Gestaltung baulicher Anlagen (§ 74 (1) 1 LBO)

	<p>Dachform und Dachneigung Hauptgebäude Siehe Planeinschrieb/Nutzungsschablone</p> <p>Flächige Anlagen zur Energiegewinnung müssen bei geneigten Dächern, die Dachneigung der zugehörigen Dachfläche aufnehmen und dürfen in ihrer Höhenlage nur konstruktionsbedingt über dieses hinausragen.</p> <p>Bei Flach- und flachgeneigten Dächern (Dachneigung 0° - 5°) sind Aufständerungen mit einer maximalen Höhe von 1,0 m zulässig. Die Anlagen müssen dabei einen Abstand von mindestens 1,0 m zur Gebäudekante einhalten.</p>
	<p>Dachaufbauten</p> <p>Dachaufbauten sind nur bei Dächern mit einer Dachneigung von mindestens 30° zulässig.</p> <p>Dachaufbauten sind bis zu einer maximalen, additiven Länge von 60% der zugehörigen Hauptdachlänge zulässig.</p> <p>Der Abstand zur Giebelwand darf 1,0 m nicht unterschreiten. Der obere Dachanschluss muss mindestens 1,0 m unterhalb des Hauptdachfirstes liegen (gemessen auf der Dachschräge).</p> <div style="text-align: center;">  </div> <p>Dachaufbauten auf einer Dachfläche sind in Form und Dimension einheitlich zu gestalten und nicht kombiniert möglich.</p>

	<p>Dachdeckung und Dachbegrünung</p> <p>Es sind nur rote, rotbraune, braune, schwarze und anthrazitfarbene Ziegel und Dacheindeckungselemente zulässig, ausgenommen hiervon sind Anlagen zur Solarenergienutzung und bepflanzte Dachflächen.</p> <p>Bei Flachdächern und Dächern mit einer Dachneigung von weniger als 8° ist das Dach vollflächig extensiv oder intensiv zu begrünen, sofern es nicht als Terrasse genutzt wird. Extensive oder intensive Begrünungen sind mit einer Schichtstärke von mindestens 12 cm auszuführen.</p> <p>Glänzende und reflektierende Dacheindeckungselemente sind nicht zulässig. Ausgenommen hiervon sind Anlagen zur Solarenergienutzung.</p>
--	---------------------------------------------------------------------------------------------------------------------------------------------------------------------------------------------------------------------------------------------------------------------------------------------------------------------------------------------------------------------------------------------------------------------------------------------------------------------------------------------------------------------------------------------------------------------------------------------------------------------------------------------------------------------------------------------

2. Anforderungen an die Gestaltung und Nutzung der unbebauten Flächen der bebauten Grundstücke (§ 74 (1) 3 LBO)

	<p>Einfriedungen und Stützmauern</p> <p>Einfriedungen und Stützmauern zu öffentlichen Straßenverkehrsflächen sind nur bis maximal 1,0 m Höhe zulässig. Die Höhe wird dabei von der angrenzenden Verkehrsfläche gemessen. Bei größeren Höhenunterschieden ist abzutreten, so dass sich eine resultierende Neigung von 1:1 ergibt.</p> <p>Entlang öffentlicher Verkehrswege ist ein Mindestabstand von 0,5 m einzuhalten, welcher zu bepflanzen ist.</p>
	<p>Gestaltung der unbebauten Grundstücksflächen</p> <p>Die unbebauten und unbefestigten Flächen der bebauten Grundstücke sind als Grünflächen anzulegen und zu pflegen. Flächenhafte Stein- oder Kiesschüttungen zur Gartengestaltung sind nicht zulässig (nicht dazu zählen überdachte Bereiche, wie z.B. Traufstreifen etc.).</p> <p>Offene private Stellplätze, Zufahrten und Zuwege sowie Hofflächen sind mit wasserdurchlässigen, versickerungsfähigen Belägen (wie z.B. Rasengittersteinen, Rasenpflaster oder Drainfugenpflaster) herzustellen.</p>

3. Stellplätze (§ 74 (2) 2 LBO)

	Je Wohneinheit sind mind. 2 Stellplätze herzustellen.
--	-------------------------------------------------------

4. Anlagen zum Sammeln, Verwenden oder Versickern von Niederschlagswasser

(§ 74 (3) 2 LBO)

	<p>Für jedes Gebäude ist ein Regenwasserspeicher (Zweikammerzisterne) zur Rückhaltung und Nutzung des anfallenden Niederschlagswassers herzustellen.</p> <p>Das Retentionsvolumen muss dabei mind. 3 m³ je Grundstück betragen. Der Zisternenabfluss muss auf 0,25 l/s gedrosselt werden.</p> <p>Bei Gebäuden mit einem begrünten Dach kann auf die Zisterne verzichtet werden.</p>
--	------------------------------------------------------------------------------------------------------------------------------------------------------------------------------------------------------------------------------------------------------------------------------------------------------------------------------------------------------------------------------------------------

III. HINWEISE

zum Bebauungsplan „Schießhütte“
und zu den örtlichen Bauvorschriften zum Bebauungsplan „Schießhütte“

1. Im Planungsgebiet sind bisher noch keine archäologischen Fundplätze bekannt geworden. Es ist jedoch nie vollständig auszuschließen, dass im Rahmen von Bodeneingriffen archäologische Funde und / oder Befunde zutage treten können. Gemäß § 20 Denkmalschutzgesetz ist in einem solchen Fall das Regierungspräsidium Stuttgart / Ref. 86 Denkmalpflege umgehend zu benachrichtigen. Funde/Befunde sind bis zum Ablauf des vierten Werktags nach der Anzeige in unverändertem Zustand zu erhalten, sofern nicht die zuständigen Stellen mit einer Verkürzung der Frist einverstanden sind. Auf die Ahndung von Ordnungswidrigkeiten (§ 27 DSchG) wird hingewiesen. Bei der Sicherung und Dokumentation archäologischer Substanz ist zumindest mit kurzfristigen Leerzeiten im Bauablauf zu rechnen.

Darüber hinaus können bei tiefer in den Untergrund eingreifenden Maßnahmen jederzeit auch archäologisch/paläontologisch wichtige Tier- und Pflanzenreste zutage treten. Nach § 2 des Denkmalschutzgesetzes unterliegen entsprechende organische Reste und Fossilien ebenfalls dem Denkmalschutz, so dass zumindest auffällige Versteinerungen und Knochen meldepflichtig sind.

2. Regelung zum Schutz des Bodens: Gem. § 1 a (2 u. 3) BauGB, § 202 BauGB, §§ 1, 2 u. 7 BBodSchG ist mit dem Boden sparsam und schonend umzugehen. Beeinträchtigungen der natürlichen Bodenfunktionen sind so weit als möglich zu vermeiden.

Sämtlicher auf dem Gelände befindlicher Oberboden (Mutterboden), der für die Bebauung abgetragen werden muss, ist von Arbeitsbeginn in der anstehenden Tiefe zu sichern und nach Möglichkeit innerhalb des Geltungsbereichs des Bebauungsplans zu verwerten. Der Oberboden ist in nutzbarem Zustand zu erhalten und vor Vernichtung und Vergeudung zu schützen (Schutz des Mutterbodens gemäß § 202 BauGB). Bei erforderlichen Geländeaufschüttungen innerhalb des Baugebietes darf der Mutterboden des Urgeländes nicht überschüttet werden, sondern ist zuvor abzuschieben. Für Auffüllungen ist ausschließlich Aushubmaterial (Unterboden) zu verwenden. Der erforderliche Bodenabtrag ist schonend und unter sorgfältiger Trennung von Mutterboden und Unterboden durchzuführen. Unnötiges Befahren oder Zerstören von Mutterboden auf verbleibenden Flächen ist nicht zulässig.

3. Wird die Erdgeschossfußbodenhöhe unterhalb der Rückstauenebene festgelegt, sind bei der Planung der Grundstücksentwässerung die in der DIN 1986 Teil 1 Abschnitt 7 festgelegten Bedingungen besonders zu beachten (Heben über die Rückstauenebene, Rückstauschleife).
4. Das Plangebiet befindet sich auf Grundlage der am Landesamt für Geologie, Rohstoffe und Bergbau vorhandenen Geodaten im Verbreitungsbereich von Gesteinen der Achdorf-Formation sowie der Eisensandstein-Formation. Diese werden bereichsweise von Verwitterungs- und Umlagerungsbildungen sowie von Hangschutt mit jeweils im Detail nicht bekannter Mächtigkeit verdeckt.

Mit einem oberflächennahen saisonalen Schwinden (bei Austrocknung) und Quellen (bei Wiederbefeuchtung) des tonigen/tonig-schluffigen Verwitterungsbodens sowie mit einem kleinräumig deutlich unterschiedlichen Setzungsverhalten des Untergrundes ist zu rechnen.

Bei etwaigen geotechnischen Fragen im Zuge der weiteren Planungen oder von Bauarbeiten (z. B. zum genauen Baugrundaufbau, zu Bodenkennwerten, zur Wahl und Tragfähigkeit des Gründungshorizontes, zum Grundwasser, zur Baugrubensicherung) werden objektbezogene Baugrunduntersuchungen gemäß DIN EN 1997-2 bzw. DIN 4020 durch ein privates Ingenieurbüro empfohlen.

5. Eine ständige Grundwasserabsenkung ist nicht zulässig. Geplante Unterkellerungen, die in das Grundwasser reichen, sind wasserdicht und auftriebssicher auszubilden, wobei Vorkehrungen zu treffen sind, die eine Umläufigkeit dieser Bauwerke sicherstellen.

Für bauzeitliche Grundwasserhaltungen und das dauerhafte Einbinden von Gebäuden in das Grundwasser ist beim Landratsamt Esslingen - untere Wasserbehörde - jeweils eine wasserrechtliche Erlaubnis zu beantragen. Die wasserrechtliche Erlaubnis hat Konsequenzen für den zu berücksichtigenden Bemessungswasserspiegel. Die erforderlichen Baugrunderkundungen und Antragsunterlagen für die Einzelbauvorhaben sind frühzeitig mit der unteren Wasserbehörde abzustimmen.