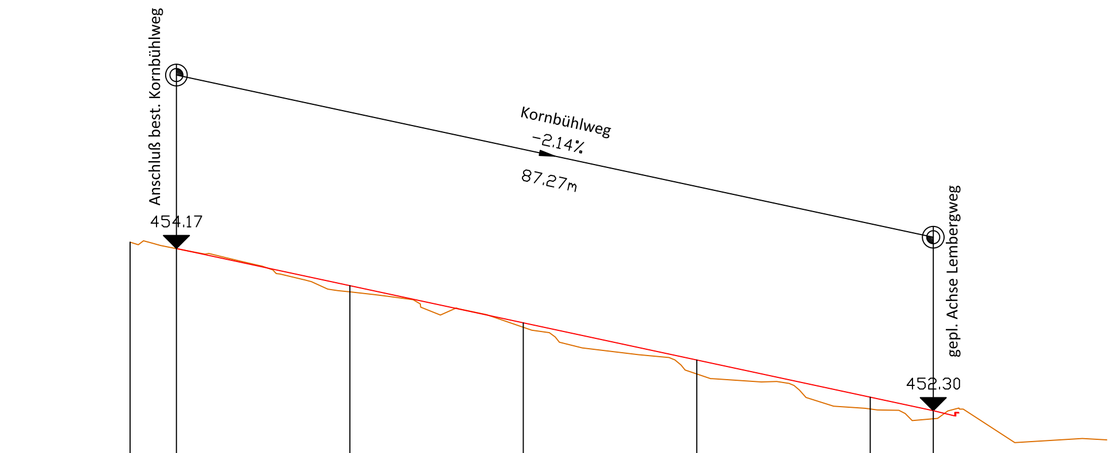

Kornbühlweg
Überhöhung = 10.0
1:500

NHN+450.00m
Höhenmaßstab

Station	m	-5.34	0.00	20.00	40.00	60.00	80.00	87.27	
Gelände	m+NHN	454.24	454.17	453.67	453.26	452.72	452.32	452.21	
Straße	m+NHN		454.17	453.74	453.31	452.88	452.46	452.30	
Abstand Straße-Gelände			-0.00	-0.07	-0.05	-0.16	-0.14	-0.09	

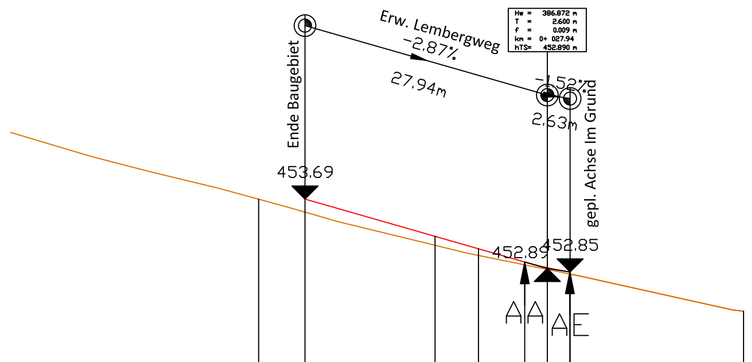

Erw. Lembergweg
Überhöhung = 10.0
1:500

NHN+450.00m
Höhenmaßstab

Station	m	-5.35	0.00	15.00	20.00	25.34	27.94	30.54	50.57	
Gelände	m+NHN	453.69	453.54	453.16	453.04	452.93	452.88	452.83	452.40	
Straße	m+NHN		453.69	453.26	453.12	452.96	452.90	452.85	452.45	
Abstand Straße-Gelände			-0.15	-0.10	-0.08	-0.03	-0.02	-0.02	-0.02	

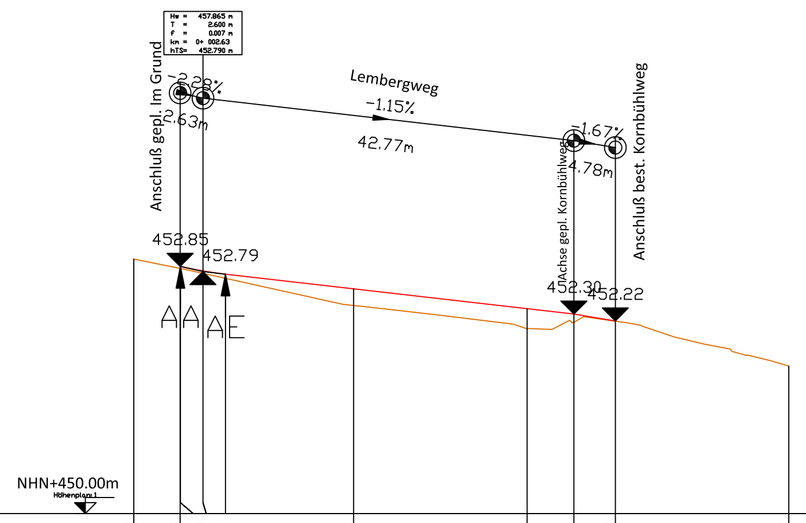

Lembergweg
Überhöhung = 10.0
1:500

NHN+450.00m
Höhenmaßstab

Station	m	-5.35	0.00	0.03	2.63	5.23	20.00	40.00	45.40	50.18	70.18
Gelände	m+NHN	452.93	452.83	452.83	452.77	452.71	452.40	452.13	452.21	452.22	451.70
Straße	m+NHN		452.85	452.85	452.80	452.76	452.59	452.36	452.30	452.22	
Abstand Straße-Gelände			-0.02	-0.02	-0.03	-0.05	-0.19	-0.23	-0.09	-0.00	

BERND RENNER
INGENIEURBÜRO FÜR BAUWESEN
Roßbergstraße 3 72379 Hechingen-Boll
Tel.: +49 (0) 74 71 - 32 21 Fax: +49 (0) 74 71 - 1 52 50
www.ingenieurbuero-renner.de eMail: info@ingenieurbuero-renner.de

Bauherr:
Wüstenrot
Haus- und Städtebau GmbH
Hohenzollernstraße 14

71638 Ludwigsburg

Wüstenrot Haus- und Städtebau GmbH
wüstenrot
Wünsche werden Wirklichkeit.

Kreis: Tübingen
Stadt - Gemeinde: Ofterdingen

Bauvorhaben:
Längsschnitt Lembergweg + Erweiterung und Kornbühlweg
Erschließung Nbg. "Im Grund", Ausführungsplanung

Maßstab:	gez.:	gepr.:	
1 : 500/50	DE		
Gefertigt: Hechingen - Boll, den 26.10.2017	Änderung:		Plan Nr. 4.2