







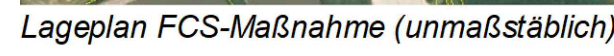


## II. Zeichnerische Hinweise

	Vorgeschlagene Grundstücksgrenzen
	bestehende Grundstücksgrenzen mit Flurnummer
	Bestehende Bebauung
	geplante Gebäude
	Müllsammelstelle
	Ortsdurchfahrtsgrnztze, Kilometrierung

---

Lageplan FCS-Maßnahme (unmaßstäblich)



---

---

