









**Zeichenerklärung**

-  Geltungsbereich
-  bestehendes Gebäude
-  geplantes Gebäude
-  bestehende Grundstücksgrenze
-  geplante Grundstücksgrenze
-  Fußweg
-  Mischverkehrsfläche  
Wohnweg / Wohnstraße
-  Vorbehaltsfläche für  
späteren Straßenausbau
-  Flächen zum Anpflanzen von Bäumen,  
Sträuchern und sonstigen Bepflanzungen
-  Pflanzgebot für Einzelbaum
-  Pflanzgebot für Straßenbaum
-  bestehende Böschung
-  geplante Böschung
-  Stellplatzvorschlag

Aufteilung  
unverbindlich



M 1:500

Plan vom 22.05.2023

**KORNELIUS BRENNER**

Diplomingenieur, Freier Architekt und Stadtplaner  
 79108 Freiburg, Engesserstr. 4a, Tel. 0761/282960 Fax 1202120

