












838

396

WA 10	
II	0,4
a1	2 Wo
SD 42°- 48°	



Legende

-  Baulinie
-  Baugrenze
-  Anpflanzung Strucher
-  Ein- Ausfahrtsverbot
-  Leitungsrecht
-  Schmutzwasserkanal
-  Regenwasserkanal
-  Straenbeleuchtung
-  Wasserleitung
-  Stromleitung
-  Telekomleitung

832

ca. 524 m²

04

ca. 566 m²

03

D 395.18
S 392.65
D 395.14
S 391.40

E
FH 9,00
TH 4,50
EFH 395,40

Telekom
Wasser
Strom

E
FH 9,00
TH 4,50
EFH 394,90

Telekom
Wasser
Strom

D 394.82
S 392.56
D 394.77
S 391.40

D
FH 9,00
TH 4,50
EFH 394,60

Telekom
Wasser
Strom

ca. 254 m²

02

ca. 559 m²

05

10,50

11,00

2,50

2,50

11,00

D 394.34
S 390.85

Fd

Plangrundlagen:
 - ALKIS Daten vom 08.04.2026
 - Topografie aus Befliegung 2023

**Projekt: Baugebiet "Langwiesen" Tungental
Verkaufsplan**
Plan: Bauplatz Nr. 03

Mastab: 1 : 250 **Datum:** 03.06.2026
 Bearbeiter/in : Muller RIB Civil 2024
 Zeichner/in : Muller KLRG 2013 250-3 Projekt:
 BG Langwiesen

Lagesystem: Etrs89_UTM32
 Hohensystem: DE_DHHN12_NH_BW130

Abteilung Vermessung **Gebler**
 Gymnasialstrae 4 Tel. 0791 751-265
 74523 Schwabisch Hall Fax. 0791 751-495

FACHBEREICH PLANEN UND BAUEN **Gottler**
 Gymnasialstrae 4 Tel. 0791 751-388
 74523 Schwabisch Hall Fax. 0791 751-277

